NEZAMĚSTNANOST

NEZAMĚSTNANÍ
v obcích České republiky k 1. 1. 2023

Podíl nezaměstnaných osob vyjadřuje procentuální podíl registrovaných nezaměstnaných ze všech obyvatel v práceschopném věku.
Lze jej tedy interpretovat například takto: každý desátý práceschopný obyvatel Ústeckého kraje je nezaměstnaný.
(ČSU, 2013)

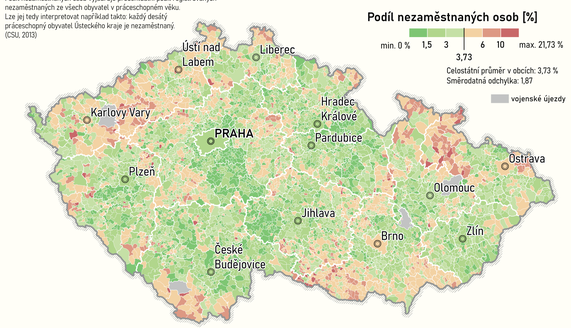

VOLNÁ PRACOVNÍ MÍSTA
v SO ORP České republiky k 1. 1. 2023

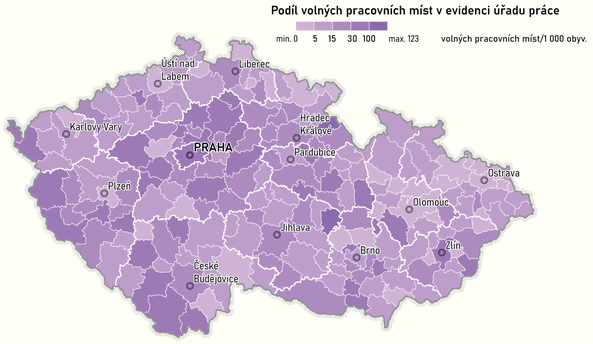

ÚŘADY PRÁCE
v České republice k 1. 1. 2023
ÚP – úřad práce

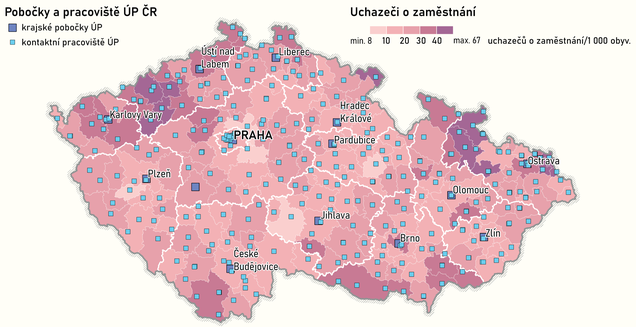

NEZAMĚSTNANOST

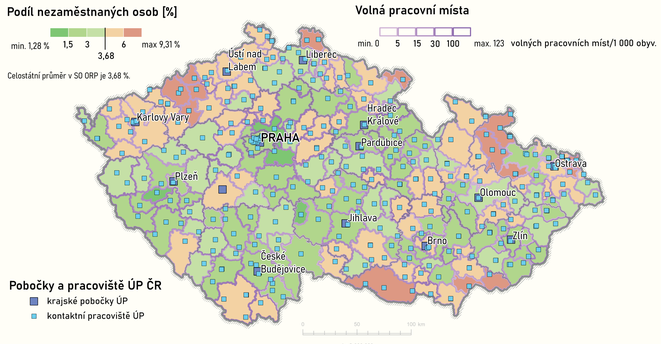

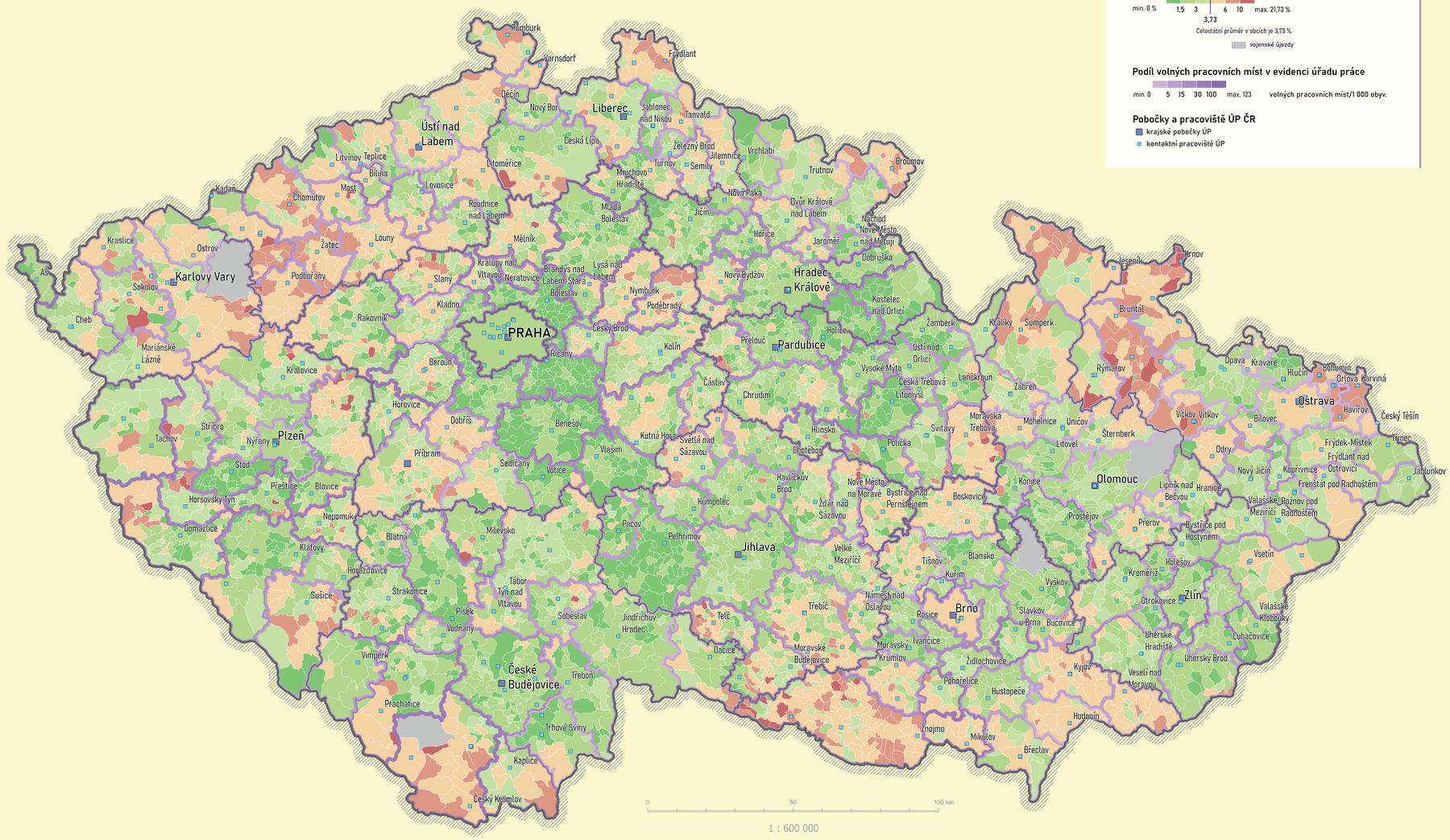

TYPY OBCÍ DLE PODÍLU NEZAMĚSTNANÝCH, PRACOVNÍCH MÍST A HUSTOTY ZALIDNĚNÍ
v České republice k 1. 1. 2023

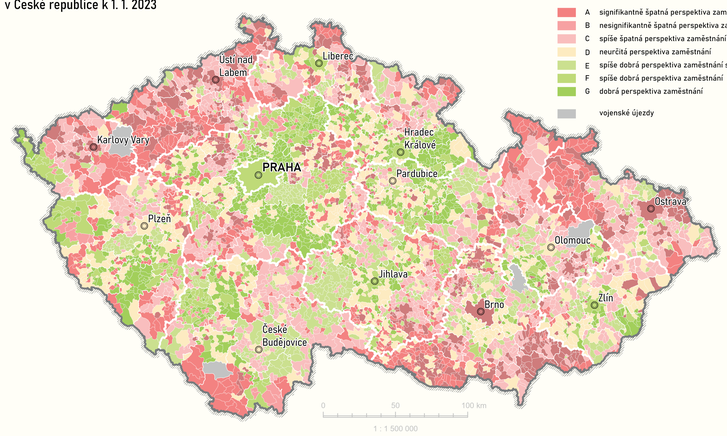

SCHÉME TYPIZACE

TYP	A		B		C		D	
PODÍL NEZAMĚSTNANÝCH v obcích	>4		>4		>4	2,1–4	2,1–4	
PRACOVNÍ MÍSTA v nadřazeném SO ORP/1 000 obyv.	40–17	16–0	40–17	16–0	>40	16–0	40–17	16–0
HUSTOTA ZALIDNĚNÍ obcí	>50		0–50		0–50	>50	0–50	>50

TYP	E		F		G	
PODÍL NEZAMĚSTNANÝCH v obcích	0–2		2,1–4		0–2	
PRACOVNÍ MÍSTA v nadřazeném SO ORP /1 000 obyv.	16–0		>40	40–17	>40	40–17
HUSTOTA ZALIDNĚNÍ obcí	0–50	>50	0–50	>50	0–50	>50

Podíl nezaměstnaných v obcích České republiky nabývá hodnot 0–21,73 %, průměrná hodnota je 3,73 a byla použita jako kritérium pro rozdělení do intervalů.
Počet pracovních míst v nadřazeném SO ORP na 1 000 obyvatel se pohybu v intervbalu 0–123, průměrnou hodnotou je 21, medián 16.
Průměrná hustota zalidnění v obncích ČR je 96, ale pro rozdělení do interalů byla jako kritérium vymezena hodnota mediánu 50. Maximum je 2 622, minimum 1.

NEZAMĚSTNANOST, Zpracování dat, kartografická vizualizace: František BRANDEJS, Kartografický, konzultant: Josef KUBEČEK, Tematický konzultant: Mgr. Iva BOŘKOVÁ, Podkladová data: Data ArcČR ® ČÚZK, ČSÚ, ARCDATA PRAHA, 2023, Tematická data: Veřejná databáze ČSÚ ® ČSÚ, 2024, Data ArcČR ® ČÚZK, ČSÚ, ARCDATA PRAHA, 2023. ® Úřad práce ČR, Zobrazení a souřadnicový systém: UTM WGS84 Zone 33N, EPSG:32633, Semestrální práce v předmětu Digitální kartografie, Katedra geoinformatiky, Přírodovědecká fakulta, Univerzita Palackého v Olomouci, 2024. ® František BRANDEJS, 2024